




Relaxed Zweden





Kamperen is de grootste hobby van Kees. Als freelance reisjournalist is hij op de camping helemaal in zijn sas. Met zijn vrouw en caravan verkent hij Europa.


VAKANTIE IS RELAXEN. LEKKER NIKS DOEN, OF JUUST ACTIEF ONTSPANNEN. NOU, DAN ZIT JE IN ZWEDEN PRECIES GOED, MERKTE REDACTEUR KEES. EN MET NAME IN DE ZUIDOOSTELIJKE KUSTSTREEK, IN DE PROVINCIE BLEKINGE. DAAR LIJKT HET RELAXEN UITGEVONDEN.

De doorgaande route naar Karlskrona is een rustige tweebaansweg, met af en toe een extra rijstrook. Dat is een flink verschil met de files in Duitsland op weg naar de veerpont, die we nog maar net achter ons hebben. De dikke Volvo die ik na een poosje in mijn spiegels snel zie naderen remt af, en blijft zowaar keurig achter ons rijden. Zonder getoeter, zonder bumperkleven of gebaren door irritatie aan onze langzame caravancombinatie. Als na een poosje de weg breder wordt, gaat hij er rustig langs. Gewoon relaxed. En dan besef je het: je bent in Zweden!

Het verkeer is misschien wel het grootste verschil tussen het drukke Duitsland en het relaxte Zweden. Vooral het aantal vrachtauto's is aangenaam minder. Ik weet wel dat overal waar het druk is de mentaliteit van de weggebruikers zich 'aanpast', en ook rond grote Zweedse steden als Stockholm en Göteborg zal dat het geval zijn. Maar dan blijft er in dit immense land nog zo veel ruimte over dat het rijden over de wegen een aangenaam onderdeel van de vakantie wordt. We hebben vanochtend de vroege Stena Line ferry van Rostock naar Trelleborg genomen voor de ruim zes uur durende overtocht naar Zweden. En met vroeg bedoel ik ook echt vroeg, want je moet je uiterlijk een uur van tevoren bij de afvaart melden. Half zes dus. Gelukkig hebben ze daar in Rostock ervaring mee, want de campings in de buurt doen niet moeilijk als je vraagt of je om half vijf 's ochtends al door de slagboom mag.

LEKKER LANG LICHT

Hoe vroeg we ook vertrokken, ik ben er al snel achter dat we onze eerste afspraak in Zweden niet gaan halen. Vanaf Trelleborg is het nog een heel eind naar Blekinge, de meest zuidoostelijk gelegen provincie aan de Oostzee. En die smalle wegen schieten inderdaad niet op, zeker niet met een caravan aan de haak. Bij het grote Halenmeer, zo'n twintig kilometer landinwaarts, wachten de gidsen met hun kano's op ons, en ik vind het vervelend dat we ons Zweedse avontuur al beginnen met te laat zijn. Ik schiet behoorlijk in de stress, maar een telefoontje brengt rust: "Geen probleem, doe maar kalm aan. We wachten wel op jullie hoor." Ik moet duidelijk nog even wennen aan de Zweedse relax-stand. En aan het feit dat het hier lekker lang licht is! Veel Zweden plannen 's zomers hun doordeweekse activiteiten na het werk, en vaak wordt het avondeten daarmee gecombineerd. De dozen met smörrebröd gaan dus in de kano mee, voor bij de picknick straks op een van de vele eilandjes. Het Halenmeer is het grootste meer van Blekinge, maar door zijn ontelbare grillige schiereilandjes oogt het als een rivier met af en toe een wat breder stuk. Het is doodstil op het water, met alleen het geluid van de peddels en de druppels die er als diamanten in het late zonlicht af druipen. En zo glijdt een lange, drukke dag als een aangename douche van je af – ik begin een beetje Zweeds gevoel te krijgen.



Campings in Zweden bieden vaak veel voorzieningen, zoals een compleet ingerichte keuken. Långasjönäs Camping (rechtsboven) wordt gerund door een Nederlander. Dragsö Camping ligt aan het water met uitzicht op Karlskrona.

Kanovaren op het Halen.





STILLE AVONDEN

Wat weten wij in Nederland nou eigenlijk van Zweden? Het is het land van ABBA, van Volvo (wat ze hier trouwens als 'Wolwo' uitspreken) en IKEA. Maar ook het land van uitgestrekte landschappen en prachtig verzorgde campings. Niet ver van Halen ligt onze eerste kampeerplek, ook al aan zo'n prachtig meer. De naam 'Långasjönäs' is voor ons Nederlanders niet echt lekker uit te spreken, maar eigenaar Bert Lock legt uit dat dit 'lang meer' betekent. Toepasselijk. Hoe kom je als Nederlander op een Zweedse camping terecht? Ach, natuurlijk: de liefde. En de schoonouders van Bert hadden een camping, dus vandaar. Voor wie geen Scandinavische campings is gewend, is het vermeldenswaard dat op elke camping voorzieningen als een compleet ingerichte keuken, toiletpapier, zeep, vaatdoekjes en drogers doodnormale zaken zijn. En zelfs de simpelste camping houdt er een sauna op na. Je bent tenslotte in Zweden. Nog een vooroordeel wegnemen: de meeste campings zijn absoluut betaalbaar en nergens sta je op elkaars lip. Alleen liefhebbers van een dagelijks wijntje moeten zich even aanpassen. Bier tot 3,5 procent alcohol is in elke supermarkt te koop (tegen de dubbele prijs als bij ons, dat wel), maar voor een simpel wijntje ben je veroordeeld tot een staatswinkel. En ook die is niet goedkoop. Bovendien zijn die winkels in veel provincies dun gezaaid, dus zit er niets anders op dan het dagelijkse borreluurtje wat in te korten of je favoriete wijn van thuis mee te nemen. 's Avonds is het sowieso stil op de Scandinavische campings, want het vooroordeel over muggen is helaas wél waar.

STRATEGISCHE PLEK

Blekinge (de provincie heet voluit Blekinge Län) heeft een kust van zo'n 110 kilometer van Olofström in het westen tot voorbij Karlskrona in het oosten, maar met al die inhammen en eilandjes kom je tot een veelvoud daarvan. Tel daarbij op de bijna duizend meren en meertjes landinwaarts, en je weet dat water een hoofdrol speelt in het dagelijkse leven. Vissen is zo ongeveer de nationale sport, en het aantal boten en bootjes per hoofd van de bevolking is indrukwekkend groot. Weinig Nederlanders weten dat dit ooit Deens grondgebied was, net als die andere zuidelijke Zweedse provincies Skåne en Halland. Zweden en Denemarken hebben in de loop van de geschiedenis heel wat ruzie gemaakt om de strategische zee-route van de Oostzee naar de oceaan. Pas na de vrede van Roskilde in 1658 moesten de Denen de zuidelijke provincies aan Zweden afstaan. En vergis je niet in de status van het

toenmalige Zweden – ook Estland, Letland, Finland en het noorden van het huidige Duitsland behoorden tot het Zweedse rijk. De eerste Zweedse daad na de vrede was daarom het verplaatsen van de marinehaven van Stockholm naar het veel strategischer gelegen Karlskrona. Onneembaar door zijn fort en de hoeveelheid eilandjes en ondieptes voor de kust. Ook Russische onderzeeboten vinden die vele obstakels voor Karlskrona lastig om in alle rust pottenkijker te spelen. Er wil er nog wel eens eentje vastlopen, en dan is er weer een politieke rel tussen beide landen, zoals bijvoorbeeld eind 2014 het geval was.

HOE KOM IK IN BLEKINGE?



Via Denemarken of Duitsland. Wie niet van varen houdt kan via de Deense bruggen en tunnels Malmö bereiken, en dan over de E22 verder naar Blekinge. Eenvoudiger is het om in Duitsland naar Puttgarden te rijden en daar de boot naar het Deense Rødbyhavn te nemen. Die doet er drie kwartier over, en dan rijd je via de brug/tunnel bij Kopenhagen naar Malmö en verder. Direct naar Zweden varen kan ook. Wij namen de ferry van Stena Line vanuit het Duitse Rostock naar Trelleborg aan de Zweedse zuidkust, even onder Malmö. Die overtocht duurt circa 6,5 uur, en daarna zit je meteen op de weg naar Blekinge. Iets oostelijker vanaf Sassnitz gaat net zo'n ferry naar Trelleborg. Wie nog een extra stukje Zweden wil doen kan ook met de Stena Line nachtboot van Göteborg naar Kiel terugvaren. Stena Line is de belangrijkste aanbieder van overtochten naar Scandinavië, met een grote vloot schepen waar het je aan niets ontbreekt. Buiten het hoogseizoen zijn er aantrekkelijke kortingen, zeker als je met een camper of caravan reist. Vaak kan de caravan zelfs gratis mee. Alle afvaarten, prijzen en kortingen vind je op stenaline.nl




De rotskust van Tjärö (boven).

Nils Holgersson leeft in Karlskrona. Er staat een standbeeld ter ere van het personage (midden). Karlskrona, het 'Den Helder' van Zweden (midden).

Zweedse onderzeeërs zie je in het Stumholmen museet (onder).

Het marinemuseum Stumholmen is gratis. Gids Anna Marie legt uit hoe het vroegere leven aan boord was (onder).





ZON UIT RUSLAND

Karlskrona, het 'Den Helder' van Zweden. Niet te verwarren met Karlstad, Karlskoga of Karlshamn... heel wat Zweedse steden hebben 'Karl' in hun naam, naar de Zweedse koningen met die naam. Ook de huidige Zweedse koning is een Karl: Karl Gustaf XVI. De marienebasis van Karlskrona is verboden gebied, ook het gedeelte dat aan de stad grenst. Zelfs het fotograferen van de poort in het fraaie fort is niet toegestaan, en niet alleen voor Russische toeristen. Ze hebben het hier niet zo op Russen. Niet helemaal verrassend, als je beseft dat ze de directe burens aan de overkant van het water zijn. En die bovendien af en toe irritant dichtbij langsvaren. Maar ja, de oorlogsvloot uit Sint-Petersburg moet nu eenmaal langs Karlskrona als ze op de oceaan gaan oefenen. Die ligging dicht bij Rusland heeft echter ook zijn voordelen. De zonnige foto's bij dit verhaal zijn namelijk geen toeval. Blekinge staat bekend om zijn milde klimaat en het in onze ogen buitensporig hoge aantal zonne-uren. Wie nog steeds denkt dat Scandinavië vooral met een koffer vol regenkleding dient te worden bezocht heeft het voor de zuidoosthoek in ieder geval helemaal mis. Achttienhonderd uren zon per jaar mogen er best zijn, dankzij de hogedrukgebieden uit Rusland. Komt er toch iets goeds vandaan, zeggen ze hier met een vette grijns.

GRATIS MUSEUM

Beide onderzeeërs in het marinemuseum zijn overigens helemaal Zweeds. Dat museum is verrassenderwijs voor iedereen gratis toegankelijk – jong of oud, Zweed of buitenlander. Ruimte is er genoeg, want de oude havenloodsen bieden volop plaats aan de roeruchte Zweedse maritieme geschiedenis. Naast de vele modellen zijn er ook schepen op ware grootte. Aan de kade liggen een oude driemastschoener en een onderzeebootjager vreedzaam naast elkaar. Leuk is ook de aparte loods met klassieke houten schepen, waar het heerlijk nostalgisch ruikt naar teer en touw. Zoals in elk museum tegenwoordig is er ook gedacht aan spannende digitale spelletjes waarop kinderen helemaal los kunnen gaan als zeerover of vlootadmiraal. De loods met de onderzeeërs is de favoriet van de schooljeugd. In het grootste schip, Nep genaamd, kunnen ze in de commandoruimte de periscoop bedienen, navigeren en torpedo's lanceren. Die apparaten zijn blijkbaar ooit hufteproef in het schip geïnstalleerd, want een enkele suppoost houdt de boel minzaam een beetje in de gaten. Maar die maakt zich niet echt druk, want... inderdaad, dat is ook een Zweed.

NILS HOLGERSSON

De binnenstad van het historische Karlskrona is een wandelingetje zeker waard. Helemaal als je daarvoor bij de VVV een stadsgids inhuurt. De Zweden spreken beter Engels dan de gemiddelde Nederlander, dus is de bewogen historie van Karlskrona goed te volgen. Zo blijkt er voor de verdediging een volledig gangenstelsel onder de stad te zijn gebouwd, compleet met treintunnel, die in de laatste wereldoorlog dienst deed als schuilkelder. Eenmaal weer boven valt ons oog op een klein bronzen beeldje van een jongetje dat uit een boek rent. Het is Nils Holgersson, de hoofdpersoon uit een van de populairste Zweedse kinderboeken. Wij kennen vooral Pippi Langkous als Zweeds kindericoon, maar voor Zweedse kinderen is de creatie van Selma Lagerlöf veel bekender, vliegend op de rug van zijn gans. Zeker voor kinderen uit Blekinge, want een van de boeken speelt zich hier in Karlskrona af. Ook bij volwassenen is Selma Lagerlöf bekend, want de schrijfster staat prominent afgebeeld op het biljet van 20 kronen. Eh... stónd afgebeeld moet ik zeggen, want Zweden heeft net nieuw geld gekregen. En Lagerlöf is op de 20 kronen ingewisseld voor... Astrid Lindgren, de schrijfster van Pippi.

TJÄRÖ

De kust van Blekinge is met zijn inhammen en eilandjes eigenlijk een voortzetting van de Duitse Scherenkust aan de overkant van de Oostzee. Een van die eilandjes is ons volgende doel: Tjärö. Dit deel van de kust is in zijn geheel tot natuurreservaat verklaard, dus dat betekent dat je hier niet zomaar van alles kunt bouwen. Op Tjärö bestaat de weinige bebouwing uit die typische Zweedse houten huisjes in de kenmerkende rode kleur. Er is wel een groepsaccommodatie met een superluxe restaurant, maar dat botst absoluut niet met het idyllische karakter van het eiland. Hoewel het klein is, kun je hier urenlang heerlijk wandelen en van de natuur genieten. Je komt er met het bootje vanaf Karlshamn. Die gaat buiten het hoogseizoen maar eens in de twee uur, dus dan moet je zorgen dat je niet zo lang van het eiland geniet dat je de laatste boot terug mist. Oeps. En dan? Dan brengt de eigenaar van het restaurant die domme Hollanders gewoon met zijn eigen bootje terug naar de kust. Als ik die eigenaar was zou ik daar behoorlijk boos om zijn, maar hier? "Kan gebeuren, geen probleem." Om ons vervolgens aan boord te helpen, de motor te starten en met de Zweedse vlag fier achter zich wapperend zee te kiezen. Wat benijd ik die Zweden toch, met die in hun DNA ingebouwde rust. Relaxen? Dat is hier uitgevonden. ■

"Als we de boot missen, worden we in een klein bootje teruggebracht"



ACSI CAMPINGS in Blekinge

1 Långasjönäs Camping & Stugby

Långasjönäsvägen 49 • 37491 Asarum/
Karlshamn • 0046-454320691 •
info@langasjonas.com • N 56°13'55" E
14°51'11" • Open van 28/03 t/m 04/11 • Aantal
toerplaatsen: 92 (80 - 120 m²) •
Kampeerdersbeoordeling op [EuroCampings.eu](#): 8,4*

Impressie van redacteur Kees:

"Idyllisch gelegen in het merengebied boven Karlshamn. Wie rust en stilte zoekt vindt dat hier. Vooral in de vroege ochtend en avond is het heerlijk toeven aan de oever van het meer dat direct aan de camping grenst. Er is ook een klein strand. De sanitaire ruimtes hebben wat weg van die van een sportclub, waarbij je je in de ruimte buiten de douches omkleedt. Maar alles werkt perfect, inclusief de sauna. Voor Nederlanders is het handig dat de eigenaar een landgenoot is, die eerder met zijn Zweedse vrouw een andere camping runde. Het terrein is deels openbaar, dus zijn er pasjes voor de slagboom en het toiletgebouw."

2 Dragsö Camping & Stugby

Dragsövägen 14 • 37137 Karlskrona • 0046-45515354 • info@dragso.se • N 56°10'23" E
15°34'3" • Open van 01/04 t/m 10/10 • Aantal
toerplaatsen: 322 (80 - 100 m²) •
Kampeerdersbeoordeling op [EuroCampings.eu](#): 7,8*

Impressie van redacteur Kees:

"Kamperen met uitzicht op Karlskrona, dat aan de overkant van het water ligt. Karlskrona ligt op meerdere eilandjes, dus is de fietsafstand naar de stad wat groter dan met je bootje dat er recht op af kan varen. Deze grote camping ligt op een smalle landstrook, waarbij de rij aan de waterkant het meest in trek is. Ons viel ook de grote speeltuin op, die je niet bij veel campings zult zien. Daarnaast heeft de camping veel huurfaciliteiten en een goede winkel, met erg hulpvaardig personeel (handig als je Zweeds niet goed genoeg is om het verschil tussen de diverse soorten melk, karnemelk en yoghurt te lezen)."

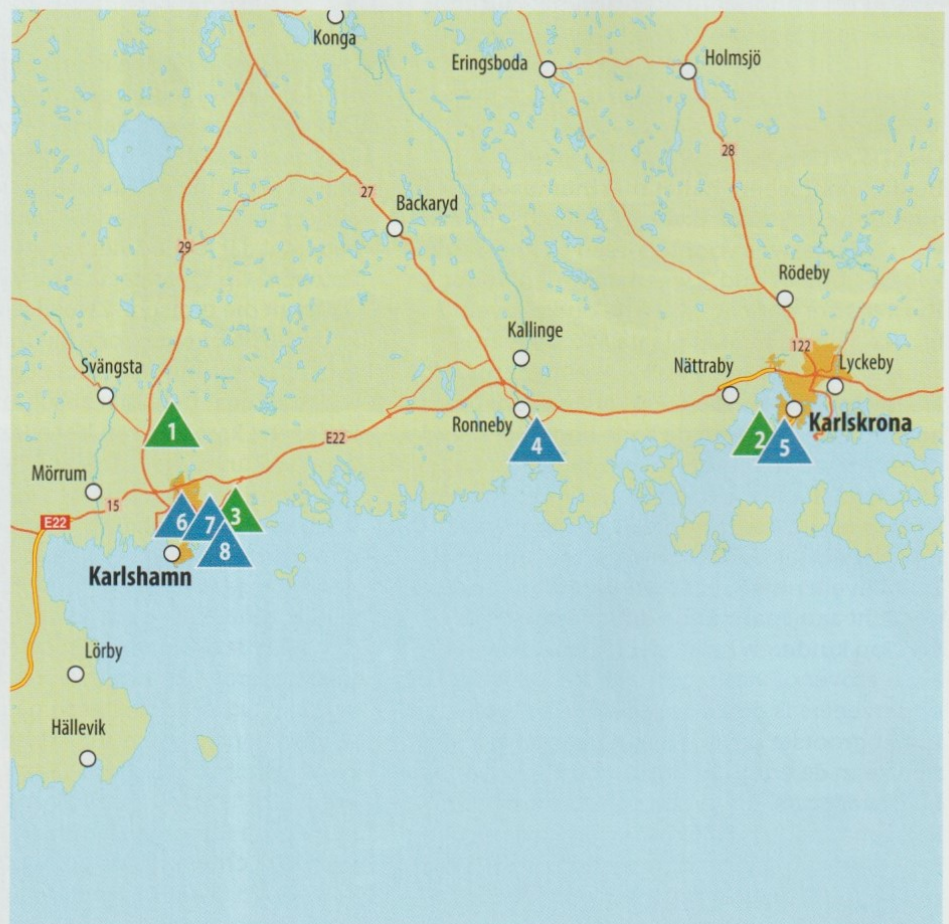
3 Kollevik Camping

Kolleviksvägen • 37430 Karlshamn • 0046-45419280 • info@kollevikcamping.se • N
56°9'36" E 14°53'43" • Open van 01/04 t/m
28/09 • Aantal toerplaatsen: 125 (80 - 100 m²) •
Kampeerdersbeoordeling op [EuroCampings.eu](#): 8*

Impressie van redacteur Kees:

"Net als Långasjönäs is ook het terrein van Kolleviks een voormalige gemeentecamping. Ook hier is er een pasjessysteem voor de entree en de toiletgebouwen. Die zijn trouwens supermodern met elektrische sloten waarbij je hoopt dat het allemaal blijft werken als je er weer uit wilt. De baai met een mooi strand ligt op loopafstand, en we vonden een aantal leuke restaurantjes aan het water. De camping ligt aan de rand van het bos en is wat groter en ruimer opgezet dan die in Asarum, met ook wat meer capaciteit (circa 130 plaatsen). Daarnaast zijn er zeker 50 huisjes te huur voor kampeerders zonder tent of caravan."

*Gebaseerd op de beoordelingen op peildatum 9-2-'18



[EuroCampings.eu](#) ACSI Eurocampings -
eurocampings.eu en acsi.eu

Deze camping accepteert ACSI Club ID,
hét Camping Carnet voor Europa

Deze camping accepteert CampingCard ACSI,
de kortingskaart voor het laagseizoen



CAMPERPLAATSEN

in Blekinge

4 Ronneby

Ronneby Golfklubb • Reddvägen 14 • 0046-45712550 • N 56°11'23" E 15°17'37" • Open van 01/01 t/m 31/12 • Aantal camperplaatsen: 21 • Camperplaats bij een golfbaan.

5 Karlskrona

Karlskrona Stadsmarina • Östra Hamngatan • 0046-455303151 • 56°09'56" N 15°35'38" E • Open van 01/01 t/m 31/12 • Aantal camperplaatsen: 24 • Camperplaats bij de jachthaven.

Impressie van redacteur Kees:

"Een plekje pal aan de kade in Karlskrona. Wel veel sportvissers voor je neus aan de waterkant, maar dat is juist de charme van deze camperplaats. We telden zo'n 25 plaatsen met keurig verzorgde elektrapalen en een gebouw met sanitaire voorzieningen. Het uitzicht is schitterend, als er tenminste niet net een groot schip pal voor je afmeert, maar we hoorden dat dit hier zelden het geval is. Het (gratis) maritieme museum ligt op loopafstand, net als de rest van de stad trouwens. De camperplaats grenst direct aan de grote parkeerplaats, en om de hoek zijn een paar prima restaurants met terrassen die over de jachthaven uitkijken. Leuke plek!"

6 Karlshamn


Hamnplan • Hamngatan 2A • N 56°09'54" E 14°51'54" • Open van 01/06 t/m 31/08 • Aantal camperplaatsen: 10 • Camperplaats op grind aan het water en vlak bij een restaurant.

7 Karlshamn

Ställplats Vaggaviken • Saltsjöbadsvägen • 0046-703522177 • N 56°09'31" E 14°53'07" • Open van 01/06 t/m 01/09 • Aantal camperplaatsen: 5 • Camperplaats met verharde ondergrond aan het water.

8 Karlshamn

Svaneviks småbåtshamn • Idrottsvägen • 0046-45410354 • N 56°09'13" E 14°53'26" • Open van 01/06 t/m 31/08 • Aantal camperplaatsen: 25 • Camperplaats op grind aan het water en vlak bij een restaurant.



De muur van het fort in Karlskrona. Achter mijn rug is de poort, die niet mag worden gefotografeerd.